

從數字看桃園

(第070號)

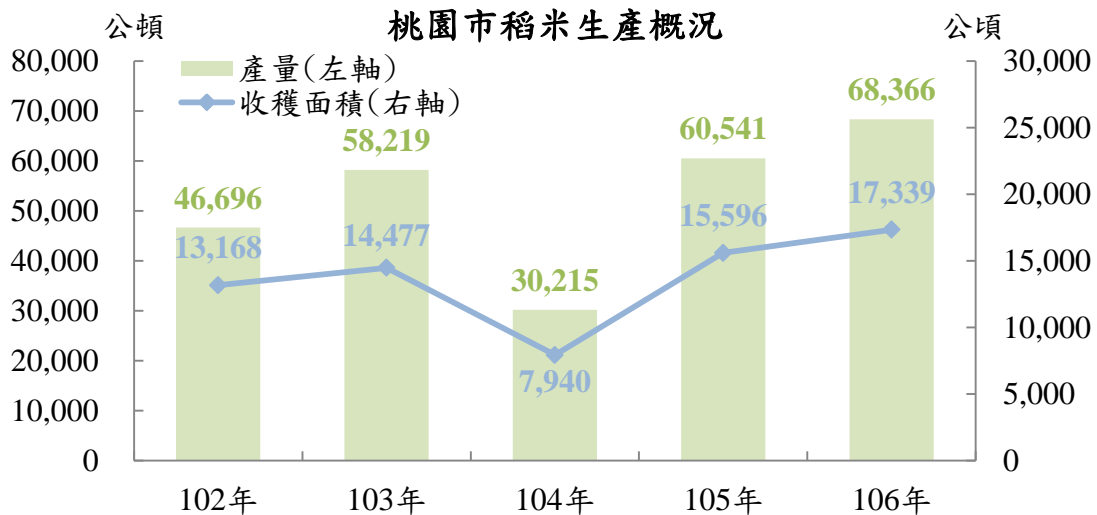
發布機關：桃園市政府主計處

發布日期：107年8月15日

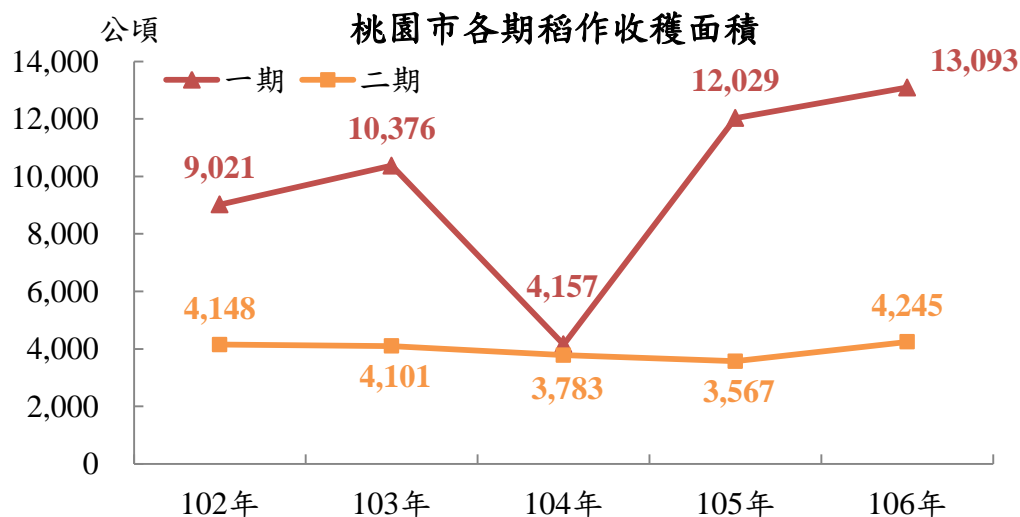
聯絡人：黃加朋 (03)3322101 轉 5547

近年桃園市稻米收穫面積及產量呈成長趨勢

稻米為國人主食，亦為桃園市重要農產品之一。根據行政院農業委員會農糧署統計，桃園市除 104 年因受旱象缺水影響，一期稻作大範圍停灌休耕外，近 5 年稻米收穫面積由 102 年 13,168 公頃增為 106 年 17,339 公頃，成長 31.7%，產量亦由 102 年 46,696 公噸增為 106 年 68,366 公噸，成長 46.4%。



進一步觀察一、二期稻作收穫面積，一期由 102 年 9,021 公頃增為 106 年 13,093 公頃，成長 45.1%，二期稻作則呈現減少趨勢，105 年 3,567 公頃較 102 年 4,148 公頃，減 581 公頃或 14.0%，僅 106 年略微回升至 4,245 公頃，顯示桃園市近年稻米產量的增加，係因一期稻作成長。




近年收穫面積的成長，主要集中於新屋、觀音、大園及中壢

再觀察桃園市各行政區收穫面積的分布，106 年以新屋區 5,374 公頃、觀音區 2,445 公頃及楊梅區 2,282 公頃最多，為前 3 大稻米產區，合計達 10,101 公頃，占桃園市 106 年總收穫面積 17,339 公頃的 58.3%。

與 102 年相較，以新屋、觀音、大園及中壢等 4 區收穫面積成長較多，均達 500 公頃以上；從收穫面積的成長幅度觀之，則以大園區居冠，增幅達 83.3%，其次依序為觀音、中壢及新屋區，增幅分別為 62.5%、54.5%及 42.8%，顯示桃園市近年稻米產量的成長，主要集中於此 4 行政區。

106 年桃園市各行政區稻米收穫面積

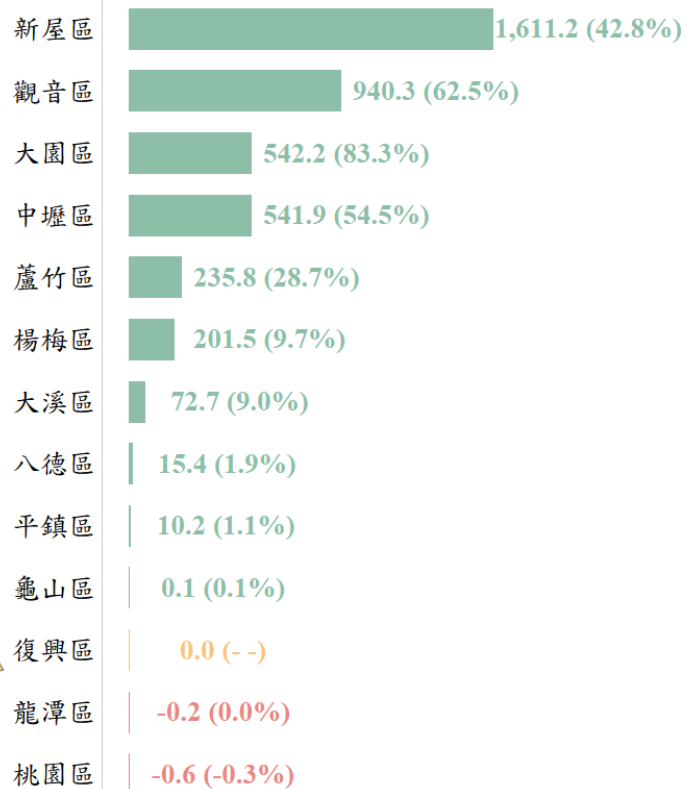
單位：公頃



桃園市各行政區稻米收穫面積

106 年與 102 年相較

單位：公頃



註：括號內為增減率

*備註： 1.一期稻作係指每年 4 月 1 日至 8 月 15 日收成者，二期稻作係指每年 8 月 16 日至次年 1 月底前收成者。

2.細目加總不等於合計或 100%，係小數點四捨五入所致。

*資料來源：行政院農業委員會農糧署、桃園市政府農業局。

*本統計通報刊布於主計處首頁(<http://dbas.tycg.gov.tw>)/業務資訊/統計/從數字看桃園。