

# 桃園市蘆竹區【南榮里】簡易疏散避難圖

編號6800050017

## 防災資訊表

### 行政區位圖

桃園市蘆竹區南榮里




### 災害通報單位

- 桃園市災害應變中心  
電話：03-3379119#200  
3377662、3377674
- 蘆竹區災害應變中心  
電話：03-2220455、  
3520000#450

### 緊急聯絡人

- 里長：張○祿  
電話：0933009230

### 防災資訊網站

-  土石流防災資訊網
-  中央氣象局全球資訊網
-  桃園市政府消防局

### 避難原則

1. 水災：向三樓以上做垂直避難，一樓或低窪地區可於災前前往避難收容處所。
2. 地震：地震發生時「蹲下、掩護、穩住」，震後至室外空曠處及避難收容處所。
1. 坡地災害：預防性撤離至避難收容處所。

### 避難收容處所

1. 蘆竹區公所(陳○○)  
地址：南崁里南崁路150號3樓  
電話：03-2220248  
0988779528

蘆竹區公所109年04月 製作



圖例	行政區域界線		標示		設施				
	—	里界線		疏散避難方向		室內避難收容處所		醫療院所	
	海	適用海嘯災害		震	適用地震災害		室外避難收容處所		消防單位
	水	適用土石流災害		水	適用水災災害		直升機起降點		警察單位